

## POZEMKY ČERVENÝ POTOK





### POZEMEK






č.14

plocha na funkční ploše "bydlení - Bv"	1.000 m <sup>2</sup>
plocha na funkční ploše "zeleň - Zs"	236 m <sup>2</sup>
celková plocha pozemku	1.236 m <sup>2</sup>

inženýrské sítě:

-  přípojka vodovodu - přípojka PE 40 ukončená zaslepením cca 1,5m za hranicí pozemku
-  přípojka elektro - třífázový dvousazbový elektroměr umístěný v rozvaděči RE na hranici pozemku, jistič 25B/3

legenda:

-  pozemek k zastavění (Bv)
-  plocha zeleně (Zs)
-  komunikace
-  plocha veřejné zeleně, sjezdy k pozemkům
-  vzdušné vedení elektro (NN - nízké napětí)

kontakt:

tel.: 731 141 400  
[www.pozemkycervenypotok.cz](http://www.pozemkycervenypotok.cz)

pozn.:

Obsažené údaje jsou informativní - vyhrazujeme si právo na změnu. Uvedené m<sup>2</sup> vychází z projektové dokumentace a v rámci realizace mohou doznat změn. Kompletní podmínky pro výstavbu jsou definované územním plánem.

